





TEIKNFORKLARING

BEBYGGELSE OG ANLEGG (PBL §12-5, 1)

- BK1** Boligbebyggelse
- BB1-BB2** Boligbebyggelse - konsentrert småhusbebyggelse
- FH/H/B** Kombinert bebyggelse og anlegg
- B/F/K** Bolig/forretning/kontor

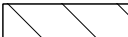
SAMFERDSEL OG INFRASTRUKTUR (PBL §12-5, 2)

-  Veg
-  Fortau
-  Gang/sykkelveg
-  Annen veggrunn - grøntareal




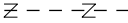
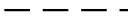
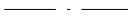
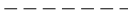



LANDBRUKS-, NATUR- OG FRILUFTSOMRÅDE

-  Jordbruk

HENSYNSSONER (PBL §12-6)

-  Sikringsone - Frisikt

JURIDISKE LINJER OG PUNKT

-  Planens begrensning
-  Formålsgrense
-  Sikringsonegrense
-  Eiendomsgrense som skal oppheves
-  Byggegrense
-  Regulert senterlinje
-  Frisiktslinje
-  Regulert kant kjørebane
-  Vegstengning / fysisk sperre
-  Avkjørsel

Ekvidistanse: 1m.

Kartmålestokk: 1:1000



Basiskartet er teikna med svak gråfarge

Koordinatsystem: UTM sone 32/Euref89

Høgdegrunnlag: NGO 1954

REVISJONAR:

Endringar etter offentlig ettersyn:

DATO:

SAKSNR.

SIGN.

05.05.15

SAKSHANDSAMING IFLG. PLAN- OG BYGNINGSLOVEN:

Kunngjering av oppstart reguleringsarbeid:

12.06.14

1. handsaming i PLØK/ det faste utval for plansaker:

15.09.14

101/2014

Offentleg ettersyn i tiden:

19.09. - 31.10.14

2. handsaming i PLØK/ det faste utval for plansaker:

11.05.15

37/2015

Vedtak i kommunestyret - eigegodkjenning:

26.05.15

33/2015



Fræna
kommune

DETALJREGULERING FOR ELNESVÅGEN SENTRUM- fleirbrukshus og forretningstomt

MED TILHØYRANDE REGULERINGSFØRESEGNER

Planen er utarbeidd av:



R. Iversen

Planident: 201413

Saksnr.: 2014/1758

Dato: 08.09.14

Sakshandsamar: R. Iversen